



# 福井\_ザウルスウォーキング



開催地 : 福井県  
開催日 : 2025年3月22日~23日  
距離 : 115km  
スタート : 足羽川緑地木田橋下  
ゴール : あわら湯のまち広場



福井ザウルスウォーキング実行委員会



## CHYLIM ウォーキング

CHYLIM ウォーキングは昨年 11 月に始まり、「チャレンジ」、「街道・古道」、「地方探索」、「都市回遊」、「ミドル」、「ナイト」の 5 つのカテゴリーに分けて、50km 以上を歩くウォーキングをコンセプトとしています。CHYLIM は Challenge Your Limit（限界に挑戦）の略で、大きな目標を持ちそれに挑戦、そして得ることが出来る達成感を堪能してもらうことをビジョンとしています。

福井\_ザウルスウォーキングは「地方探索」のカテゴリーに位置付けており、福井県の観光地を「山から海まで」歩いてもらい、「地味けどすごい福井」を楽しんでもらいたいと思います。またコースは 115km、累計標高は 1000m 以上あり、ウォーキングコースとしてはかなりハードですが、それ故に完歩した時の達成感は大きなものになります。

今後は東日本を中心にウォーキングイベントを開催し、ウォーキングイベントだけでなく「身体的若さ」と「精神的若さ」を満たすようなサービスを提供していきたく考えています

### コースガイド（地図）

福井\_ザウルスウォーキングでは紙の地図を配布しておりません。歩行距離が長いため、紙の地図でコースを詳細に見てもらうことが困難なためです。またコース上に貼る標識も交通制約や近所迷惑と思われる傾向が強く、全コースにおいて網羅的にコース標識を張ることが大変なことになってきています。

そこで福井\_ザウルスウォーキングでは地図アプリ（google マップやスーパー地形）またはガーミンなどのウォッチを利用して、コースを確認しながらウォーキングして頂きたいと思っています。本冊子では福井\_ザウルスウォーキングのコースを歩く上で注意してほしいポイントや、間違えると大きなロスになる箇所をまとめていますので、一読していただければと思います

# 地図アプリ

## Google マップ(アンドロイド)

下記の qr コードを読めば google マップが表示されます。

現在地が表示されない場合、右上にある google マップのアイコンをタップして下さい



## Google マップ( 아이폰 )

Google マップをスマホに表示、保存するには Google マップアプリをダウンロードし、更に Google アカウントに登録、ログインする必要があります。従って予め Google アカウント登録を前もってしておくことをお勧めします。その後は上のアンドロイドと同じ方法になります。Google のアカウントを作成したくない人は「スーパー地形」を利用することもできます

## スーパー地形( 아이폰 )

スーパー地形のアプリを Apple Store からダウンロード

アプリを開き、現在位置アクセスを許可

右下の「地図」から Google Map(標準)を選択

福井ザウルスウォーキングの gpx ファイルをダウンロード





iPhone のホーム画面から「ファイル」→「ダウンロード」を開き「福井ザウルスウォーキング(最終).gpx」を開くと、スーパー地形のアプリにコースが表示されます

## コース案内

### 【スタート～エイド1】

1		
	地点	約 2.3km
		県道 128 号線を右折
2		
	地点	約 10~14.5 km
	基本 R416 に沿って勝山に向かいます。永平寺町は道が細く車の通りもあるため脇みちに 2 回入ります	
3		
	地点	約 14.5km~21km
	右側の歩道を歩行	
4		
	地点	21km
	市荒川大橋は両サイドとも歩道がありません。気をつけて左側を歩行。橋の先の信号に横断歩道、歩行者用信号がありません。車用信号を確認して渡して下さい	
5		
	地点	22km
		ファミリーマート勝山北郷店を左折し約 700m 歩いたら、県道 112 を右折。田んぼの真ん中で分かりにくいので注意。間違えると山の中に入ります
6		
	地点	26km

	 	<p>左手に白山神社があり、この交差点を右折。真っ直ぐ行くと、山の中に入ってしまいます</p>
7		
	R416 に出てからは左側通行。エイド 1 に到着	

**【エイド 1～エイド 2】**

8		
	地点	約 30~34 km
	R416 を左側通行	
9		
	地点	約 34.5~36.5 km
	R416 から左折して平泉寺線に入る。参道は雪のため通行止。並行している車道（平泉寺線）を歩行	
10		
	地点	約 36.5~37.5km
	平泉寺線の先は神社になりますので左まわりで一周します。 一周約 400m ぐらいです	

11		
	地点	45km
	大野市内の中心街に入り、寺町通り、七間通りと昔の街並みを通り、エイド2に到着	

### 【エイド2～エイド3】

この区間は歩道に雪が残っている箇所があるので気をつけて下さい。また歩道のない箇所もあり夜間歩行になりますので、十分注意して下さい

この区間にコンビニやトイレはありません


12		
	地点	約 48 km
	エイド2を出て約1km。エネオスがある犬山交差点で右側歩行から左側歩行にチェンジ。この先のトンネルの歩道は左側しかないため	
13		
	地点	約 49~51 km
	トンネルの前後の歩道には雪がかなり残っていますので、車道を歩く時は気をつけて下さい	
14		
	地点	約 50km
	トンネルを出て最初の信号で右側歩行にチェンジ。左側に歩道がないため	
15		
	地点	約 58.5km

		<p>旧 R156 を左折し線路を渡り新 R156 を右折（左側通行）。 真っ直ぐ行くと山の中に入っていきます</p>
15		
	地点	63.5km
	<p>長いトンネルを超えて約 300m で右折して新 R156 をおります。旧 158 を渡り 100m 進むとエイド 3 になります。エイド 3 は建物内で行なっているため、注意して下さい。 エイド 3 の近隣には住宅がありますので、静かにお願いします エイド 3 からは来た道を 100m ほど引き返し旧 R156 を右折します</p>	

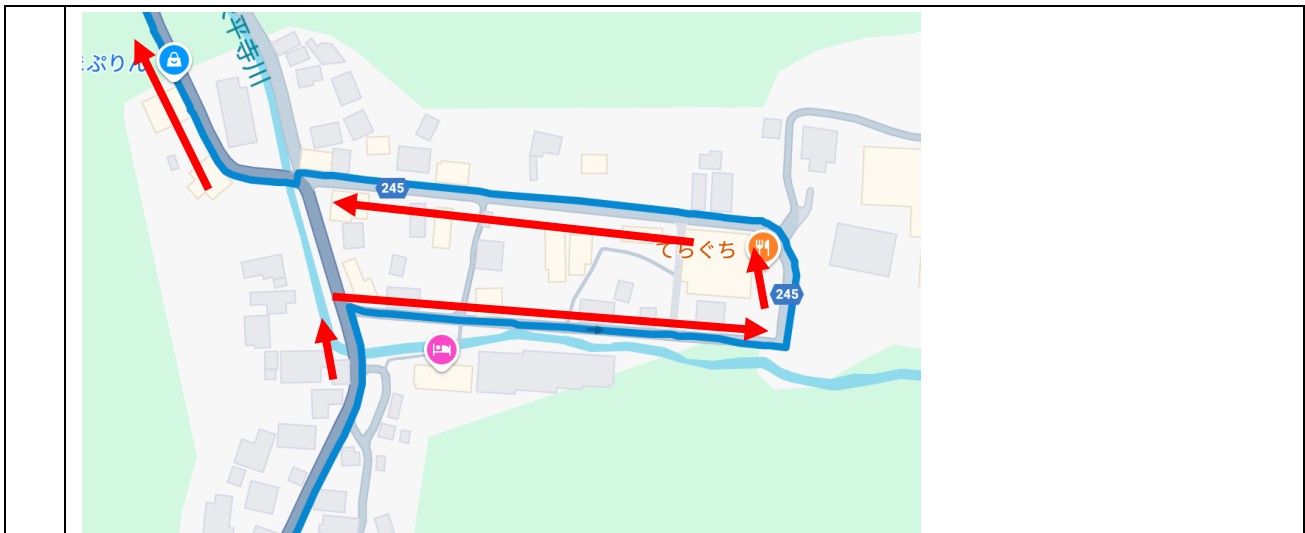
#### 【エイド 3～エイド 4】

この区間は山を超えるコースになります。永平寺までは歩道がないので気をつけて下さい。

この区間にコンビニはありません。 トイレは永平寺の町駐車場に 1 つあります

16		
	地点	約 65.5 km
		<p>旧 R156 から右折して、永平寺の方にいきます。真っ直ぐ行くと福井市の方に戻ってしまいます。 右折後の先は両サイドに歩道がありませんが、左側通行が安全かと思えます。</p>
17		
	地点	約 72 km
	永平寺を回ってきます。歩行者専用の道路になっており約 500m	





18

地点

約 72.5km

永平寺を回った後は京福バスのバス乗り場（ベンチなどあります）が左手にありますので、その裏を周り、永平寺参ロードに入ります（下記写真のコーンなどはないかもしれません）永平寺口駅まで永平寺参ロードを歩行します



19

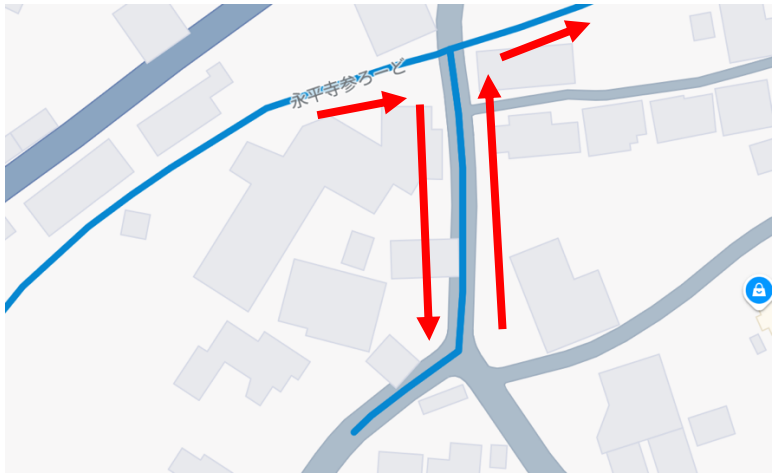
地点

約 74km



コース上に竹が倒れています。左側が少し空いてますので木に気をつけて歩行して下さい（当日に雪はないかと思えます）



20		
	地点	約 77km
		<p>永平寺参ロードから右折しエイド4に行きます。エイド4は建物中で行なっているため、注意して下さい。</p> <p>また近隣は住宅地のため静かをお願いします</p> <p>エイド4の後は再び永平寺参ロードに戻ります</p>

### 【エイド4～エイド5】

この区間は比較的街の中を通りますのでコンビニや公園があります


この区間は残雪もなく比較的歩きやすいです

21		
	地点	約 80 km
	エイド4を出て約1kmでR416を横断して先に進みます。その先の橋は右側にしか歩道がありません	
22		
	地点	約 90 km
		<p>セブンイレブン丸岡一本田福所店でR8を渡りセブンイレブンを横切って進みます</p>
23		
	地点	約 91km
	エイド5に渡るための交差点には横断歩道と歩行者用信号がありません。車道の信号を確認して渡して下さい	

### 【エイ5～エイド6】

この区間はひたすら田んぼの中を歩いていきます

この区間での右折、左折は目印が少ないので地図アプリなどを確認しながら進んでください

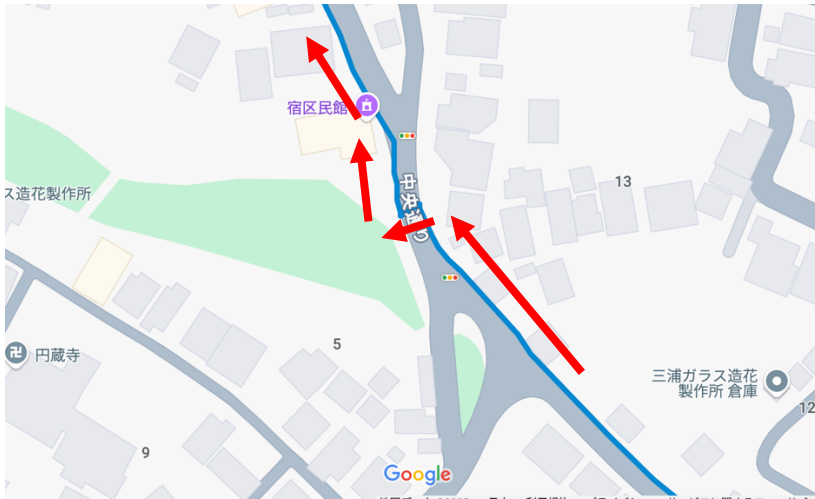
24		
	地点	約 94.5km
		パピライン鉄道の手間で右側の道に入り、踏切を渡って下さい
25		
	地点	約 98.5 km
	右手のファミリーマート芦原下番店 を超えて約 1km 先で右折。目印がないので気を付ける	

### 【エイ5～エイド6】

東尋坊までは車が多い細い道を歩きます

東尋坊にはコース標識はありませんので、マップを確認して歩行して下さい


26		
	地点	約 105km

		<p>右側の歩道から横断歩道を渡り、左側の道を進みます</p>
--	--	---------------------------------

27		
----	--	--

地点		約 107～108km
----	--	-------------

	<p>東尋坊内は観光地のためコース標識はありません。</p> <ol style="list-style-type: none"> <li>1. 東尋坊タワーを目指すように駐車場を横切り、土産店街を通ります</li> <li>2. 土産店街の先に東尋坊が一望できる写真スポットになります</li> <li>3. ここから右に回るように上がってきます（細い道で、わかりにくいかもしれません）</li> <li>4. 歩道で出て左に曲がり車道に向かいます</li> <li>5. 車道に出たら左折します</li> </ol> 	
--	---	--

26		
	地点	約 115km
		<p>ゴールはあわら温泉湯のまち広場。</p> <p>車道から右折して中に入ってきて下さい。</p>


## 計測アプリ

- エイド通過チェックはゼッケンのバーコードを読み取って確認します
- 下記 qr コードからアプリにアクセスすると、どのエイドをどの時間で通過したかがリアルタイムで表示されます。このイベントは夜中を通して歩くため、家族や友人にこの qr コード（web ページ）を教えておけば、エイドの通過状況を確認してもらえます
- 完歩した際は、最後に消費カロリーが表示されますので、参考にして下さい



## リタイア

運営サイドとコンタクトが取れるように「福井ザウルスウォーキング」のLINEに友達登録を必ずして下さい



- リタイアは原則エイドをお願いします
- リタイアする時は必ずスタッフにその旨を伝えて下さい
- リタイアされた方は、各自公共交通機関を利用してゴールまで荷物を取りにきてください
- コース途中で体調が悪くなったり、怪我をした場合は緊急電話番号（ゼッケンに記してあります）に連絡して下さい。その際LINEを利用して現在位置を運営サイドに連絡して下さい（下記参照）。運営サイドの車が迎えに行きます
- コース上でリタイアする場合はLINEを利用して現在位置を運営サイドに連絡して下さい。運営サイドの車が迎えにいきます

### <現在位置の連絡>

LINE アプリを立ち上げる

「福井ザウルスウォーキング」を選択してトークルームに入る

左下の「+」を選択





位置情報を選択



現在位置が表示されますので「送信」

