



コースポイント冊子



大会HP



Google
Map



LINEグ
ループ

緊急連絡先：080-8760-1355

コースガイド（地図）

江戸の旅_成田山詣ウォーキングでは紙の地図を配布しております。歩行距離が長いため、紙の地図でコースを詳細に見てもらうことが困難なためです。またコース上に矢印標識を設置していますが、交通、観光地制約などで全コースにおいて網羅的に矢印標識を張ることが難しくなっています

江戸の旅_成田山詣ウォーキングでは地図アプリ（googleマップやスーパー地形）またはガーミンなどのスマートウォッチを利用して、コースを確認しながらウォーキングして頂きたいと思っています。本冊子ではコースを歩く上で注意してほしいポイントをまとめていますので、一読していただければと思います

本冊子に記されている各ポイントの位置はGoogle マップで「ポイント」としてマークしています



必需品


- 携帯電話- LINEアプリ、地図アプリを必ず入れておいて下さい
- ヘッドライト、バックライト（夜間歩行に備えて）
- 雨具、防寒具
- コースポイント：本冊子
- 飲料
- マイカップ
- その他：常備薬など個人で必須と思われるもの

注意事項

- ✓ 当日は自身の体調管理のもと参加してください
- ✓ 交通ルールを厳守してウォーキングしてください
- ✓ 夜間は大声を出さないように注意してください
- ✓ 夜間はヘッドライト、バックライトを必ずつけて下さい
- ✓ 蛍光タスキは必ず反射板が見えるように装着してください

連絡

- ウォーキング途中でトラブル、事故、ロストなど問題があった時は運営本部まで連絡して下さい (080-8760-1355)
- 運営本部と参加者が連絡が取れるようにLINEグループには参加して下さい



LINEグループ

リタイア

- 途中でリタイアする時は**必ず運営本部に連絡**して下さい。
- リタイアは緊急時を除き各エイドをお願いします。
- リタイア後は自由解散となります。
- リタイア後は各自で交通機関を利用して預かり荷物をゴールまで取りに来て下さい（着払いで後日送ることも出来ます）
- コース上で、動けなくなった場合は運営本部に連絡して下さい。必要に応じて運営サイドの車でレスキューに行きます。その際参加者の現在地が分かるように、必ずLINEグループに参加して下さい
- レスキューには時間がかかる場合があります。
- 運営サイドの車はタクシーではありません。自己の都合で動かないこともありますので、予め了承して下さい

通過記録の確認&通過書

各エイドの通過時間がリアルタイム確認できます。



記録サイトにアクセス



テスト1の

ウォーキング軌跡

ゼッケン番号

結果

確認ポイントでの途中経過

ゼッケン番号を入れ、
「結果をクリック」

・エイド1

通過時間：2025-05-19 19:03

通過順位: 1位

通過証を表示

・エイド2

リタイア

リタイア時間：2025-05-20 16:31

各エイドの通過時間、
状況などが表示され
ます。
通過したエイには
「通過証を表示」で
通過証が見れます




通過したエイドの通過書
はスナップショットで撮
影して、SNSにあげるこ
とが出来ます

現在地の知らせ方

予めプログラムにあるLINEグループQRコードからグループに参加しておいてください

1. LINEアプリを立ち上げる
2. 本イベントのグループトークを開いて下さい
3. 左下の「+」を選択



4. 位置情報を選択



5. 現在地が表示されるますので「送信」



スタート
～

エイド1

<ポイント1> 4m地点

堤防沿いの市川関所を越えたら直ぐに右後方に曲がり、一般道に出て下さい



<ポイント2> 4.1km

ポイント1から一般道に入って最初の信号で左側に渡る。先の歩道橋には渡りません




<ポイント3> ~18km

エイド1までは左側歩行になります

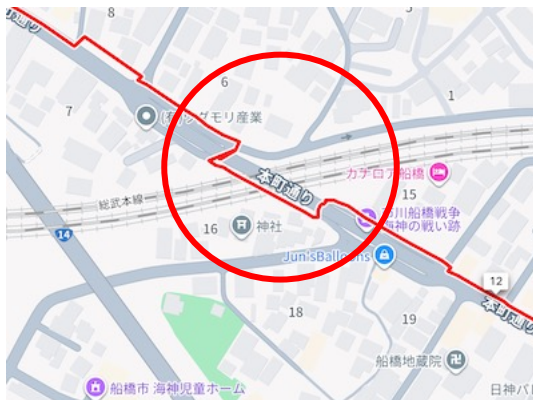
下記ポイント4の地下道を通る時は右側サイドになります

<ポイント4> 約12km地点

国道14号から本町通りに入り200mほど行くと、地下道に入り線路を渡ります。地下道は右側サイドにあります



地下道を抜けたら、車道を潜り再び左側通行に戻ります



<ポイント5> 約15.5m地点~

国道266号（成田街道）に入ると歩道がない箇所が多数ありますので、歩行には十分気をつけて下さい

メモ 

エイド¹

～

エイド²

<ポイント6> 18km地点

エイド1からは右側歩行。エイド1前の信号で右側に渡ります



<ポイント7> 約26km地点

国道16号を潜って直ぐ信号を渡り左側通行になります



<ポイント8> 33km地点

エイド2に行くため、左に曲がり成田街道（国道296号）
を外れます。わかりにくいので、気をつけて下さい



メモ 

エイド2

～

ゴール

<ポイント9> 約37km地点～

エイド2を過ぎて成田街道に戻るコースは曲がり箇所が多いので気をつけて下さい



<ポイント10> 約39.5km地点～

ひよどり坂に行く曲がり箇所（左に曲がります）は分かりにくいので、気をつけて下さい



<ポイント11> 約39.5km地点～

ひよどり坂から成田街道に戻るまでは、道も細く曲がる箇所も多いため、間違わないように気をつけて下さい



<ポイント12> 約41km地点

玉屋の坂（細い道）の突き当たりを左に曲がり階段を上り、右に曲がります



<ポイント13> 41.5km地点

ポイント11に記してある成田街道に入って200mほど先の横断歩道を渡り左側通行になります

<ポイント14> 52km地点



成田駅を過ぎ、成田山新勝寺までの表参道にはコース標識がありません。観光地で多くのビジターや土産店があるためコース標識をセットすることが出来ませんので、Googleマップなど地図アプリで確認してウォーキングをお願いします。
(土産店が並ぶ表参道を通って下さい)



△注意

△注意

△注意