

スタート

～

エイド1

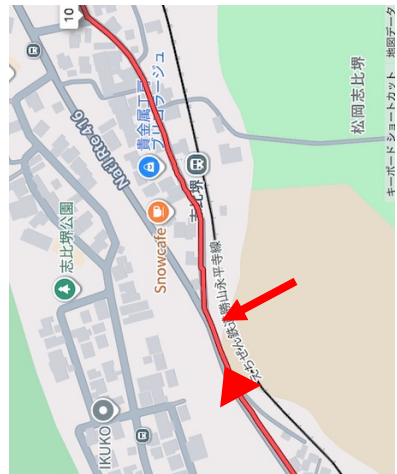
<ポイント1> 8.5m地点

この先、斜め右の脇道に入りますので、横断歩道を渡り
右側通行



<ポイント2> 9.7 km

右斜に入り、国道と並行している脇道を通る



<ポイント3> 11.2m地点

交差点を右に曲がり永平寺口駅の方に進む



<ポイント4> 11.7 km

永平寺口駅前を通り、先に給水ポイントがあります
給水ポイント後は引き返し線路を渡り左に曲がります。



<ポイント5> 11.9km地点

左に曲がり永平寺参ロードに入る



<ポイント6> 18km

永平寺参ロード終了地点の駐車場は左側の階段を降り、車道の歩道を歩く



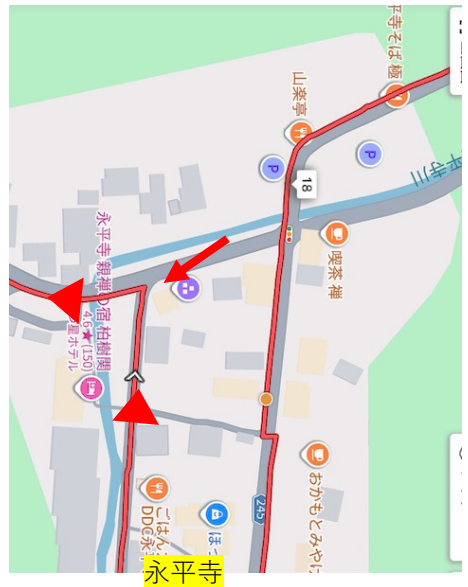
<ポイント7> 18.1km地点

真っ直ぐ進み、永平寺参道を通る（矢印標識なし）



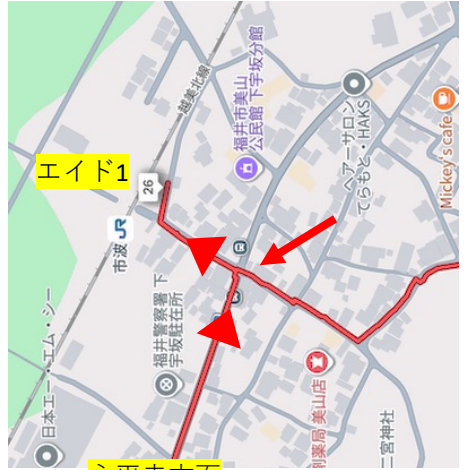
<ポイント8> 18.5km

左に曲がり更にのぼりが続く（矢印標識なし）



<ポイント9-1> 26km地点

左に曲がり、その先にエイド1があります



<ポイント9-2> 26km

エイド1の後、引き返し交差点を直進する



エイド¹

～

エイド²

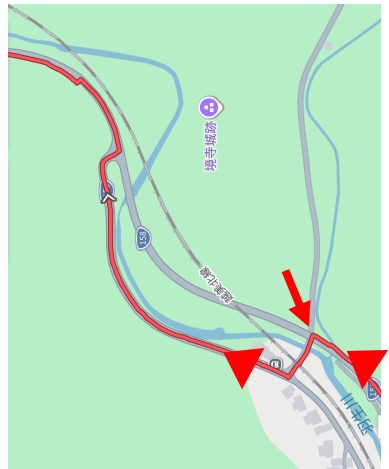
<ポイント10> 26.6km地点

左に曲がり階段を登り国道の歩道に出る。真っ直ぐ行くと山中に入ってしまう



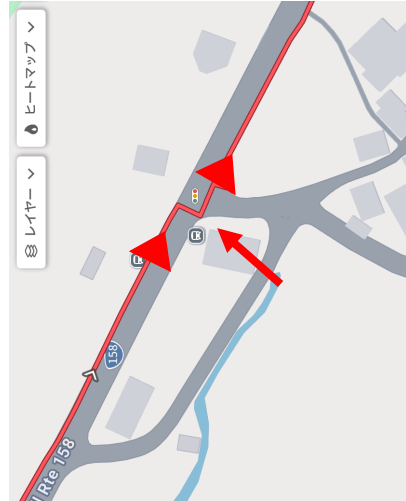
<ポイント11> 32km

左に曲がり、少し先の線路を渡たる。
線路を渡って突き当たりのT字路を右に曲がる



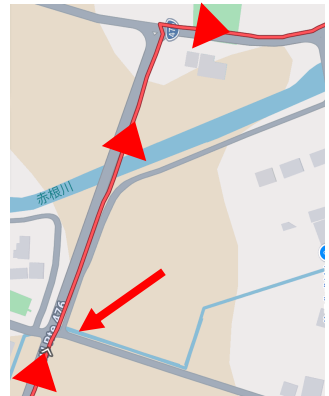

<ポイント12> 39.5km地点

信号機のある横断歩道で左側通行から右側通行（この付近は信号がほとんどありません）。この先トンネルに入る



<ポイント13> 42.5km

この先歩道がありませんが、右側の側道に行かずに車道の右側を歩き橋を渡ります。100mほど先のT字路を右に曲がる



<ポイント14> 43~45km

大野市の城下町は曲がる箇所が多いので気を付ける



エイド²

～

エイド³

<ポイント15> 46.5km

エイド2を過ぎて約1km先、Y字路の信号でなく、その先の信号で横断歩道を渡り、左側通行歩行



エイド2方面

<ポイント16> 48.5km地点

歩道に沿って左側の側道を通り、橋を渡ります。車道に沿って右側に進まない。



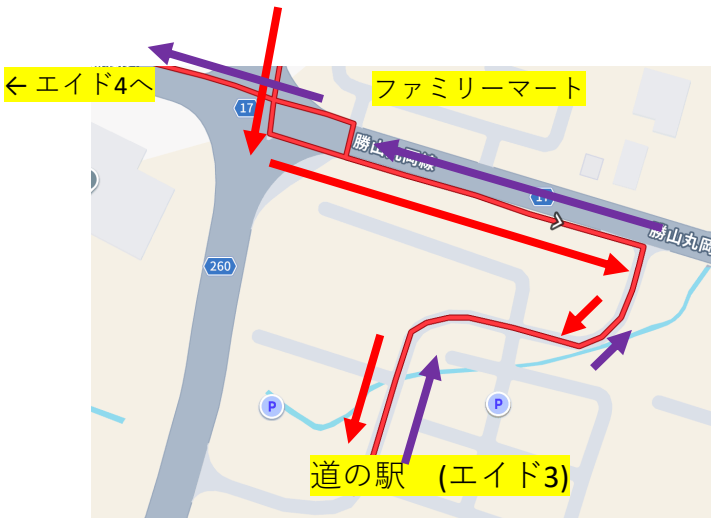
<ポイント17> 42.5km

ホワイトザウルスを過ぎて約200m先、左に曲がる。目印がなく分かりにくいので気を付ける



<ポイント18> 59.5km地点

エイド3の入り方：ファミリーマート前の横断歩道を渡り左折し約100m先にある道の駅の入り口から入る



- エイド3に入るルート
- エイド3を出てエイド4に向かうルート

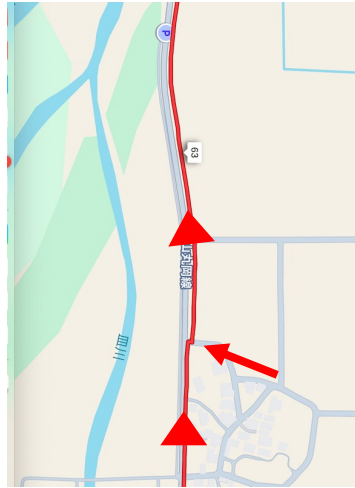
エイド³

～

エイド⁴

<ポイント19> 63km

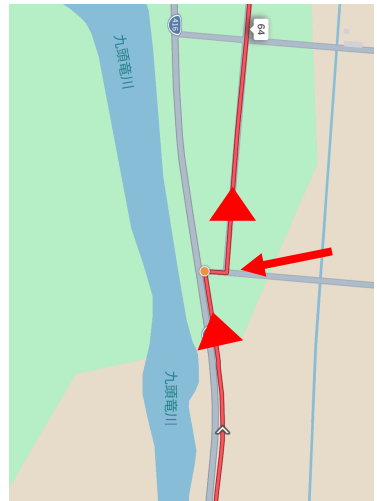
車道に沿っている右サイドの脇道に入る



<ポイント20> 63.5km地点

脇道から農道に行く。周りが田んぼで目印がなく、分
りにくいので気をつけてください

並行する車道に歩道なし



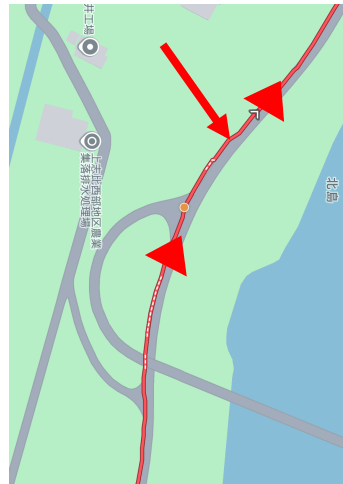
<ポイント21> 66km

横断歩道に沿って2回横断歩道を渡ります



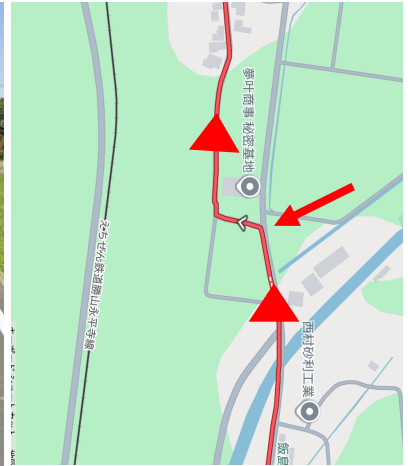
<ポイント22> 70.5~km地点

車道下の側道を通る。この区間車道に歩道がありません



<ポイント23> 72.5km

この先歩道がなくなるため、左に曲がり国道と並行する細い道を通ります



<ポイント24> 74.5~km地点

国道と並行している細道に入る



<ポイント25> 75km

ポイント3と同じ交差点になり

交差点を右に曲がり九頭竜川を渡りエイド4の方向に行きます。



エイド^㊄4

～

エイド^㊄5

コースポイントなし

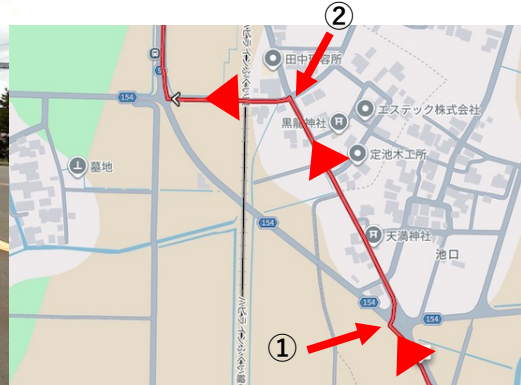
エイド⁵

～

エイド⁶

<ポイント26> 90km地点

横断歩道を渡り右斜の道に入る①。その先左に曲がり線路を渡る②



エイド6


～

ゴール

<ポイント27> 101.5km

左手に三国サンセットビーチの駐車場。ここで横断歩道を渡り、右走行から左走行
この先歩道がなく、道が一部狭くなるので歩行に要注意

サンセットビーチ
駐車場



<ポイント28> 102.5km 地点

荒磯遊歩道に入ります
荒磯遊歩道の左サイドは海で危険ですので、出来るだけ
右サイドを歩いて下さい（柵はついてます）。特に夜間
は真っ暗になりますので十分に気をつけて下さい



<ポイント29_1> 荒磯遊歩道

遊歩道は道なりに進みます
左に曲がり海に降りたり、右に曲がり駐車場に上がりません



<ポイント29_2> 荒磯遊歩道

遊歩道の先、階段を登り東尋坊が見れるビューエリアに出ます(矢印標識なし)



<ポイント29_3> 東尋坊

階段を登り東尋坊が見れるビューエリアに出ますので真っ直ぐ進みます(矢印標識なし)



<ポイント29_4> 東尋坊

突き当たり（お地藏さん？）の右の階段を上り、左に曲がる（矢印標識なし）



<ポイント29_5> 東尋坊

約10メートル先で突き当たるので左に曲がる（矢印標識なし）。①
更に約100M行くと車道に突き当たるので左に曲がる（矢印標識なし）②

