



江戸から小江戸 川越ウォーキング




コースポイント冊子



大会HP



Google
Map



LINEグ
ループ

緊急連絡先：080-8760-1355

コースガイド（地図）

江戸から小江戸_川越ウォーキングでは紙の地図を配布していません。歩行距離が長いので、紙の地図でコースを詳細に見てもらうことが困難なためです。またコース上に矢印標識を設置していますが、交通、観光地制約などで全コースにおいて網羅的に矢印標識を張ることが難しくなっています

江戸から小江戸_川越ウォーキングでは地図アプリ（googleマップやスーパー地形）またはガーミンなどのスマートウォッチを利用して、コースを確認しながらウォーキングして頂きたいと思っています。本冊子ではコースを歩く上で注意してほしいポイントをまとめていますので、一読していただければと思います

本冊子に記されている各ポイントの位置はGoogle マップで「ポイント」としてマークしています



必需品

- 携帯電話- LINEアプリ、地図アプリを必ず入れておいて下さい
- ヘッドライト、バックライト（又はLEDアームバンド）
- 雨具、防寒具
- コースポイント：本冊子
- 飲料
- マイカップ
- その他：常備薬など個人で必須を思われるもの

注意事項

- ✓ 当日は自身の体調管理のもと参加してください
- ✓ 交通ルールを厳守してウォーキングしてください
- ✓ 夜間は大声を出さないように注意してください
- ✓ 夜間はヘッドライト、バックライトを必ずつけて下さい
- ✓ 蛍光タスキは必ず反射板が見えるように装着してください

連絡

- ウォーキング途中でトラブル、事故、ロストなど問題が起こった時は運営本部まで連絡して下さい(080-8760-1355)
- 運営本部と参加者が連絡が取れるようにLINEグループには参加して下さい



LINEグループ

リタイア

- 途中でリタイアする時は**必ず運営本部に連絡**して下さい。
- リタイアは緊急時を除き各エイドをお願いします。
- リタイア後は自由解散となります。
- リタイア後は各自で交通機関を利用して預かり荷物をゴールまで取りに来て下さい（着払いで後日送ることも出来ます）
- コース上で、動けなくなった場合は運営本部に連絡して下さい。必要に応じて運営サイドの車でレスキューに行きます。その際自身の現在地を運営本部に知らせれるように、必ずLINEグループに参加して下さい
- レスキューには時間がかかる場合があります。
- 運営サイドの車はタクシーではありません。自己の都合で動かないこともありますので、予め了承して下さい

通過記録の確認&通過書

各エイドの通過時間がリアルタイム確認できます。



記録サイトにアクセス



テスト1の

ウォーキング軌跡

ゼッケン番号

結果

確認ポイントでの途中経過

ゼッケン番号を入れ、
「結果をクリック」

・エイド1

通過時間：2025-05-19 19:03

通過順位：1位

通過証を表示

各エイドの通過時間、
状況などが表示され
ます。
通過したエイには
「通過証を表示」で
通過証が見れます

・エイド2

リタイア

リタイア時間：2025-05-20 16:31




通過したエイドの通過書
はスナップショットで撮
影して、SNSにあげるこ
とが出来ます

現在地の知らせ方

予めプログラムにあるLINEグループQRコードからグループに参加しておいてください

1. LINEアプリを立ち上げる
2. 本イベントのグループトークを開いて下さい
3. 左下の「+」を選択



4. 位置情報を選択



5. 現在地が表示されるますので「送信」



スタート

～

エイド1

<ポイント1> 1m地点

左側の歩道に入り左の道に沿っていく（左には曲がらない）




<ポイント2> 2 km

左に曲がり、大山駅方面に進む。「なか卯」の看板が目印で、線路まで行くと行き過ぎ



<ポイント3> 2.1m地点

大山駅の地下道を通り、出口を出て道なりに進む



地下道の出口は右側の上り階段を上る
(矢印標識はない)

<ポイント4> 2.9km地点

右斜の旧川越街道を通る。左側通行



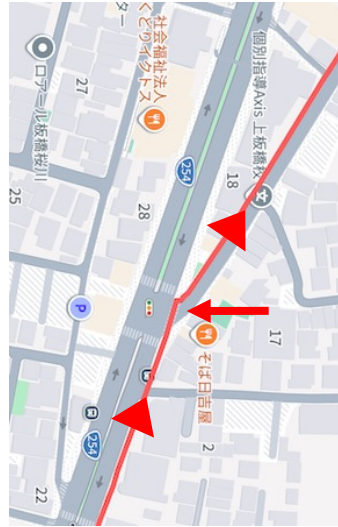
<ポイント5> 3.6km

下頭橋を渡り左斜めの旧川越街道に入る



<ポイント6> 5km地点

右斜の旧川越街道を通る。



<ポイント7> 10.8km

左に曲がり大坂通りの坂を登っていきます (左側通行)



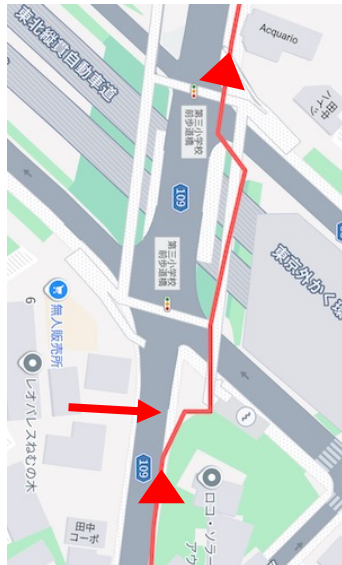
<ポイント8> 11.2km地点

歩道橋(その1) 歩道橋に上がり道を渡ります



<ポイント9> 12km

歩道橋(その2) 歩道橋に上がり道を渡ります



<ポイント10> 14.4km地点

右側の細い道に入り、「かせぎ坂」を下る



<ポイント11> 19.3km

橋を渡り、左に曲がり、エイド1に向かう



<ポイント12-1> 20km地点

(エイド1後) 国道の下を潜る



エイド1

<ポイント12-2> 20km

ポイント12-1の出たところ直ぐ左に曲がり、再び道路の下を潜る、歩道橋へと進む



<ポイント13> 26km

横断歩道を渡り、十メートルほど先の左斜めの旧川越街道に入っていきます（家電市場の看板が目印）



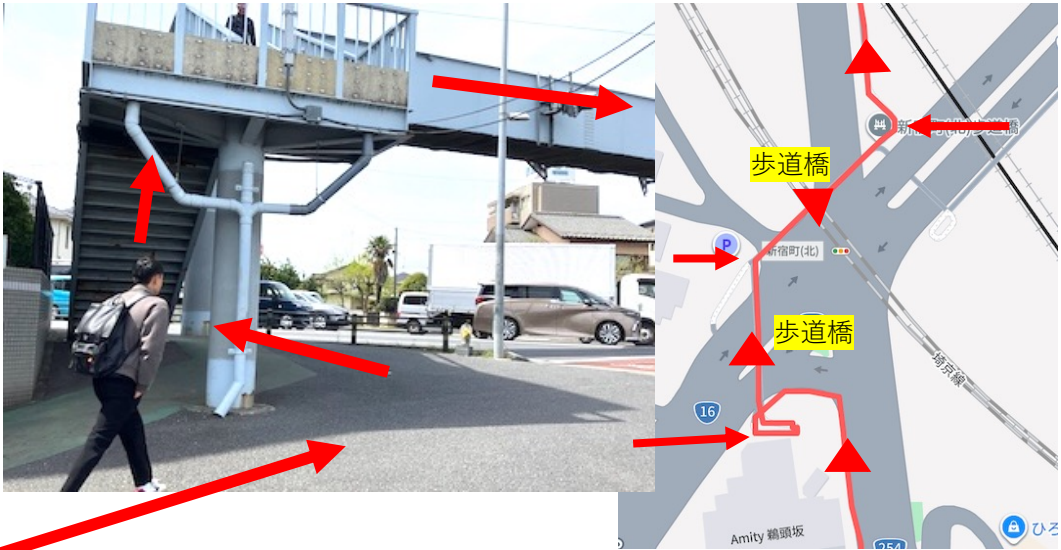
<ポイント14> 28.2km

歩道を真っ直ぐ進み旧川越街道に入る（国道沿いには進まない）



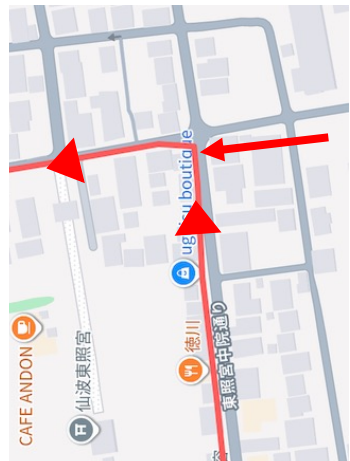
<ポイント15> 31.8km

歩道橋(その3) 歩道橋に上がり、国道16号を渡り、右側通行に渡る



<ポイント16> 34km地点

左に曲がり、喜多院の方に向かいます。「喜多院」の案内看板が目印になります




<ポイント17> 34.3km

駐車場を左に曲がり喜多院の正面に向かう
(矢印看板なし)



<ポイント18> 34.4km地点

左は喜多院正面ゲート。右に曲がり成田山川越別院に進む
(矢印標識なし)



<ポイント19> 34.5km

横断歩道を渡り左斜めの道に入る。この先細い道を3箇所曲がり「本丸御殿」に向かうが。「本丸御殿」の案内看板を目印に進む



喜多院

<ポイント20-1> 35.7km地点

右に曲がり「時の鐘」に進む。この先「菓子屋横丁」までの約1kmは観光地のため矢印標識なし



<ポイント20-2> 36~km地点

ポイント20-1から「菓子屋横丁」までの約1kmは観光地のため矢印標識なく、曲がる箇所を気をつけてください



<ポイント21> 37.8km

道沿いの大きい道を横断して、右斜めの細い道に入る
道沿いの大きな道を進まないように注意



<ポイント22> 44km地点

高速道路の下道から、左に曲がり細い農道に入る。
「川越市」の看板が目印



<ポイント23> 48.1km

歩道に沿って右斜めの細い道に入り、島田橋に向かう
その先の堤防を乗り越えて（階段有）島田橋を渡る



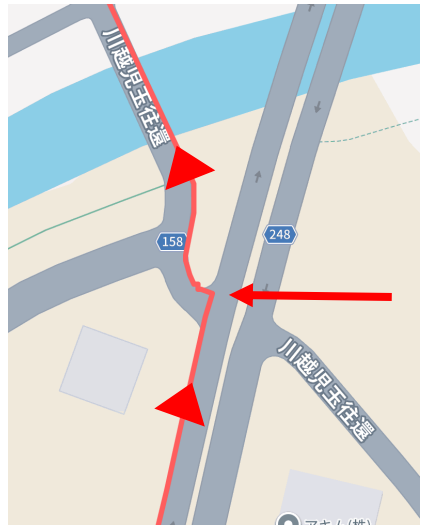
<ポイント24> 48.8km 地点

島田橋を渡り、堤防を登ったら、反対側の堤防を降りる
道に進む（堤防の道には行かない）



<ポイント25> 49.7km

左斜めの道に入り、児玉往還を進む



<ポイント26> 53.4km



セブンイレブン



信号を右に曲がり
国道254号を数十
メートル進んだと
ことで左に曲がり
細い道へ

直ぐに右に曲がる

数十メートル進んで
左に曲がる（セブ
ンイレブンまで行
くと行き過ぎ）