

スタート

～

エイド1

## <ポイント1> 1.3~m

ここから旧西國街道を西に進みます。国道2号線と合流したり脇道に入ったりします。

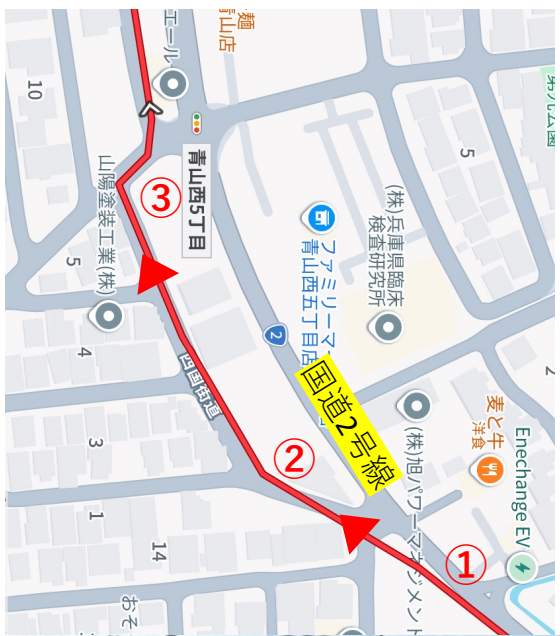



姫路城

西國街道


# <ポイント2> 7.3km

国道2号線から離れ、山田峠を抜けます。



## <ポイント3> 8.6km地点

県道を横断し、県道及びその脇道の旧西國街道を進みます。



エイド1

～

エイド2


<ポイント4> 18.1km

揖保川の橋を越えたところから、左側の階段をおり、再び旧西國街道を通ります。



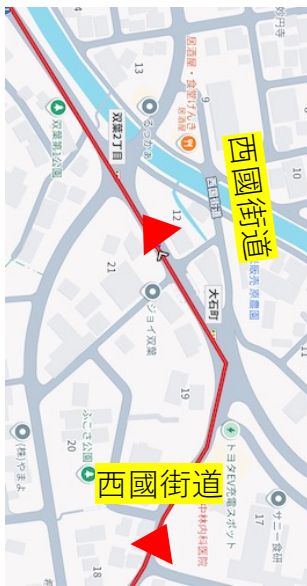
<ポイント5> 21km地点

県道を横断して、西國街道を進みます



## <ポイント6> 23.4km

相生市の県道121号線にぶつかったところで、左折して西國街道を離れます。



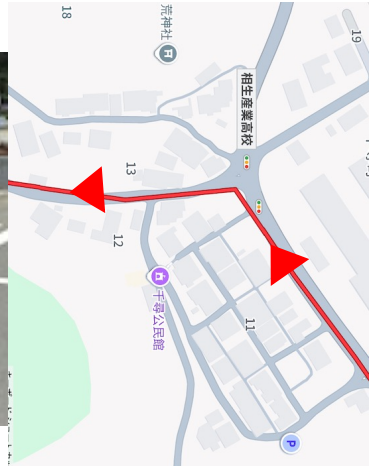
エイド<sup>2</sup>

～

エイド<sup>3</sup>

<ポイント7> 27.3km地点

国道250号線から相生産業高校前を左折し、県道568・458・32号線と海沿いの道を進みます。



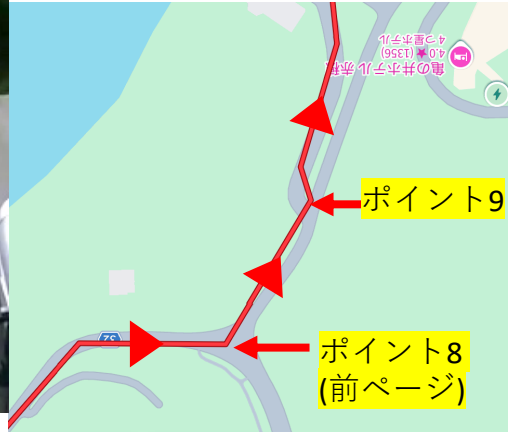
<ポイント8> 40.3km

赤穂御崎方面へ左折。



<ポイント9> 40.5km地点

旧御崎レストハウス前から海沿いの遊歩道に入ります



<ポイント10> 42km

銀波荘前から道路に戻ります。



## <ポイント11> 43.2km地点

元禄橋から県道32号線に再び入ります。



## <ポイント12> 46.1km

赤穂城櫓門前からお城通りを赤穂駅方面へ。




エイド<sup>3</sup>

～

エイド<sup>4</sup>

<ポイント13> 50.3km

赤穂城南緑地の交差点を左折。大津川沿いの堤防を進みます(細い道)



真っ直ぐに進まずに右に曲がり橋を渡る

<ポイント14> 50.8km

左折し国道250号線に入ります。この先歩道のある方を通りますが、途中歩道のないところがあるので注意。



<ポイント15> 58.6km

歩道がないため、脇道の遊歩道を1kmほど通ります。



エイド<sup>4</sup>

～

エイド<sup>5</sup>

<ポイント16> 71.4km

旧国道2号線に突き当たったところを少し真っすぐ進み（細い道）、西國街道に戻ります



<ポイント17> 71.9km

曲がる箇所に気をつけて、備前焼の街の中を通ります



<ポイント18> 73.5km

---

横断歩道を2回渡り左斜めの道（西國街道）に入っていきます



<ポイント19> 81.9km

---

吉井川の備前大橋を渡ったところで、歩道がなくなるため、田んぼの畦道へ。



エイド5

～

ゴール

<ポイント20> 84.4km

エイド5を過ぎて約400メートル先、地下道を通り、国道2号線を横断し、再び旧西国街道へ



<ポイント21> 97.4km

百間川の原尾島橋を渡り左に曲がります。この時堤防の道でなく車道を曲がって下さい



<ポイント22> 99.5km

---

相生橋を渡ったところで右折。旭川沿いを歩きます



<ポイント23> 100km地点

---

旭川沿いを進み岡山城廊下門の前に出てきますので、右斜めの川沿いの道を進みます

